



Beste klant, U hebt het roadbook Watten – *Cassé* aangekocht.

Het is een zeer mooie route , die verloopt via veldwegen, verhard en onverhard. Via dit roadbook kunt U Uw hobby beoefenen en rijden met Uw 4x4 waarvoor hij ontworpen werd. Momenteel zijn we nog altijd in deze mogelijkheid omdat het momenteel nog niet verboden werd. Gelieve dan ook met respect voor de natuur, de veldwegen en de mensen die langs dit traject wonen dit roadbook te willen afrijden.

Ook U snelheid aan te passen aan de wettelijk toegelaten snelheid waar U zich op dit moment bevind.

Op de onverharde wegen is er de max. snelheid van 30 km per uur toegelaten.

Pas op voor schade die U aanbrengt aan de wegen.

Deze wegen zijn er aangelegd om er over te rijden en niet om kapot te rijden.

Voertuigen die niet permanent 4 wiel worden aangedreven gaan vlug spinnen en slippen in de bochten , waardoor er meer kans bestaat op schade aan de wegen, vermijd dit zoveel mogelijk.

Groepen van meer dan 3 voertuigen zijn niet toegelaten.

Hou daar aub rekening mee, dus clubs met 10 en 15 wagens en meer zijn niet welkom, max. 3 voertuigen.

Enkel op deze manier kan ik verder het aanbod roadbook verder uitbreiden en U de kans geven mooie streken en mooie routes te gaan ontdekken.

Alvast dank voor Jullie begrip, goeie rit.




Uitleg over bolletje pijl :

_____ volle lijn is een verharde weg

----- stippellijn is een onverharde weg

→ lijn met een pijl is de richting naar waar U naartoe moet.



U staat op het bolletje en U moet 350 meter verder rechts af, de onverharde weg op. Als U bent ingedraait staat U op het bolletje van de volgende tekening en moet U terug het aantal meters rijden en indraaien waar de pijl naartoe wijst. Meters zijn dus zeer belangrijk....



Roadbook : Watten - Cassel = +- 140 km.

Dit roadbook verloopt over onverharde wegen en door dorpen, gelieve Uw snelheid aan te passen binnen de dorpen aan de wettelijk toegelaten snelheid.

Op de onverharde wegen gelden evenwel de regels. Begeef U nooit buiten de sporen want dan bent U op privéterrein en dit is strafbaar, U kunt ook de eventueel aangerichte schade dienen te vergoeden. Het vertrekpunt is gelegen te Watten.

Bleue maison op de D 207 van op de parking van de Carrefour N 50°49.346 - E 002°12.040

Ga deze rit niet rijden met meer dan 2 a 3 voertuigen om problemen te vermijden.

Dit roadbook mag niet worden gekopieerd of worden doorverkocht

- Dit is een uitgestippelde route en geen georganiseerde rit op datum.
- U bent dan ook geheel zelf verantwoordelijk voor Uw gedrag tijdens deze rit, breng dan ook geen onnodige schade toe aan de onverharde openbare wegen.
- Bij ongeval of noodgeval bel 112 of lokaal nummer 114

Goeie rit.....



1

4
280



marktie

7
860

10
770

2
1150

spoor

Bleue maison
carrefour D 207

N 50.49*346
E 002.12*040

5
90

cassel D 26

8
2720

chemin de bois des
hombre

11
500

tot waar onverhard
traag woningen begint

3
270



6
1660

cassel

9
1350

tot waar onverhard
Traag bij de woning
aub begint

12
860



2 1220

3 390

4 720

5 180

6 340

7 1130

8 640

9 1900

10 560
Traag aub
woningen

11 820

12 580

1
390

2
630

3
450

4
790

5

6
330

Traag aub
woningen

bouter strae

Copyright

7

680

8

790

9

230

Traag aub

Traag aub
boerhof

12

mooi binnen de sporen blijven aub

10

310

Chemie
wagtebilk

11

400

Traag aub

haag

1

200

Traag aub
woning

2

440

bos

3

730

bos

mooi binnen de
sporen niet int veld

4

430

5

400

6

260

7

620

8

620

Zeer traag indraaien
Aub, woning

9



Copyright

10

710

11

940

12

780



Copyright

A26 Calais

spoor

4
7400

7
350

10
1210

2
1040

Opgepast bocht
Van 90 graden in
daling, gracht...

A26

5
720

8
1210

11
630

Traag aub bebouwde kom

3
720

Grote baan

6
1720
Bethune

9
170

12
50

Traag aub bbk

chemin de la
bibarne

1

1120



2

430



Niet buiten de sporen aub...

3

200

ZONE 30


N 50 42 263

E 002 18 364

4

1260

TRAAG BBK
ZONE 30 !!



5

140

Traag aub bbk



6

530

traag aub bbk



7

870

traag



8

1200

traag



9

260

Traag



N 50 41 673

E 002 18 639

10



Copyright

11

1500



12

1100





Copyright

4
600

7
270
grote baan

10
1000
Traag bbk

2
250

TRAAG AUB
UITRIT BOERHOF

5
650
Binnen de sporen
rijden aub

8
910
D 77 Berck

11
340
pompst.
Traag aub bbk
La gare

3
910
Grote baan

6
700
Traag aub boerhof

9
1880
D 77

12
380

1

600

Traag bkk

Page 8

Copyright



4

2

650

5

2360

3

870

N 50 36 744

E 002 14 625

6

50

D 130

7

1450

8

650

1 STE GROOT OF
GEVEN BINNEN
3 KLEIN EN GAS
SPOREN AUB

9

720

10

100

STOP

11

600

D 193

12

250

970
alternatief

2

- indien U op vorig punt rechtdoor rijdt
Dan volgt U de route maar met smalle
doorgang (krassen) vakje 5 en 6 en vervolgens 7
- indien U links afdraait dan volgt U de alternatieve
Route vakje 3 en 4 volgen en u komt op vakje 7
Dus van vakje 4 naar 7

3 alternatief

655

4 alternatief

460

5

280

dit is route smalle doorgang

6

Route smalle doorgang

7

190

8 smalle route

30

alternatief

N 5035 025

E 002 13 504

9

- Op vakje 8 kunt terug links af de route met smalle
doorgang, krassen vakje 1 en 2 blad 10 en verder
vakje 3 blad 10
-Rechtdoor is de alternatieve route vakje 10 – 11 –
12 en vervolgens vakje 3 blad 10

10 alternatief

240

11 alternatief

980

12 alternatief

560

70
Traag aub

4
630

7
580
Is klimmen, binnen
3 klein in het begin dan trager eens bijna
boven 1 of 2 de Klein

10
1090
N 50 32 653
E 002 13 114

Smalle
krassen
doorgang

5
410

8
2050



Copyright

580

6
750
Traag aub bbk

9
1150

12
1320

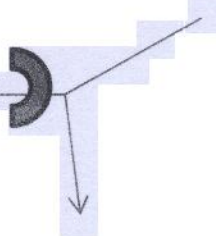


Copyright

4
480



7
230



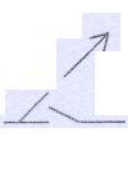
10
230
Traag aub bbk

N 50 29 522
E 002 10 011

2
1180



5
500



8
100
Traag aub
bbk



11
680
Traag
Aub boerhof

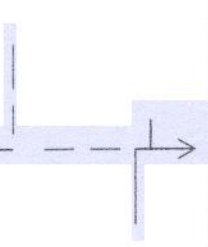


3
1170

bos



6
950



9
300
Traag aub bbk



12
710



1
350



2
520

3
780

4
260

5
670

6
1050

7
540

8
970
Klim, binnen de
Sporen aub

9



Copyright

10
640

11
500

12
800

Opgepast door veld
Niet buiten de sporen





1

Page 13

Copyright


4
750



7
2020
kerk




10
970



2
1200



5
1800



8
410



11
1000



N 50 311 58

E 002 17 326

3
1000
na bos



6
150



9
480



12
480



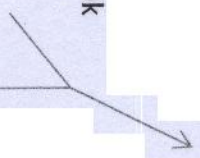


Copyright

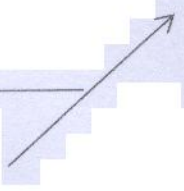
4
150




7
90
Traag aub bbk



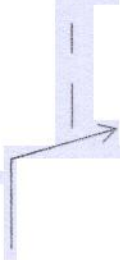
10
540



2
630



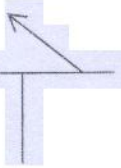
5
270



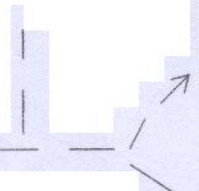
8
850
Traag bbk



11
1260




3
540



6
290
traag aub
bbk



9
130



12
150
Traag aub
woning





Copyright

4

1020

Goed binnen de
Sporen blijven
Aub
Il y a une fosse
très profonde
à côté du chemin

7
180

10
100

D 186 e

2
1350

5
430

8
1300

STOP

11
1590

3
2090

6
390

N 50 34 545

E 002 19 261

rue de transval

9
1050
VOLG DE GROTE
BAAN

12
260



Copyright

1

4
1030

prive

7
500

10
760

2
1850

5
360

8
790

11
160

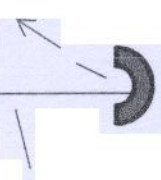
3
330

6
390

9
590

12
780

grote baan !!





Copyright

4
540

7
1900

10
1110

Sint omer

2
950

5
630

8
1420

11
1810

tankstation

A 26

3
870

6
1000

9
1150

12
680

A 26

traag aub
boerhof



Copyright

1 Page 18

4
1040
D 200

7
1700
A 25

U kunt van hier uit-
Poperinge – leper volgen of
Richting Veurne en dan de E
40 Brussel

2
290

5
D 943
1200

8
760
cassel

11

3
470

6
550
A 25

9
14 km
Altijd rechtdoor tot
Op de markt van
Cassel – Einde

12